

ОПИСАНИЕ МЕСТОПОЛОЖЕНИЯ ГРАНИЦ
*Публичный сервитут объекта «Распределительный газопровод низкого давления»,
кадастровый номер 50:28:0080102:1202*

(наименование объекта, местоположение границ которого описано (далее - объект))

Раздел 1

Сведения об объекте

| № п/п | Характеристики объекта | Описание характеристик |
|----------|---|--|
| 1 | 2 | 3 |
| 1 | Местоположение объекта | Московская область, городской округ Домодедово, с. Лямцино |
| 2 | Площадь объекта ± величина погрешности определения площади ($P \pm \Delta P$) | $368 \text{ м}^2 \pm 7 \text{ м}^2$ |
| 3 | Иные характеристики объекта | Вид объекта реестра границ: Зона с особыми условиями использования территории Вид объекта по документу: Публичный сервитут объекта «Распределительный газопровод низкого давления», кадастровый номер 50:28:0080102:1202 Содержание ограничений использования объектов недвижимости в пределах зоны или территории: Публичный сервитут, для целей размещения линейных объектов системы газоснабжения, их неотъемлемых технологических частей. Срок установления 49 лет. Обладатель публичного сервитута: Акционерное Общество «Мособлгаз». Адрес: Московская обл, г. Одинцово, д. Раздоры, 1-й км Рублево-Успенского шоссе, д. 1, корп. Б. Электронная почта: info@mosoblغاز.ru |

Раздел 2

Сведения о местоположении границ объекта

1. Система координат МСК-50, зона 2

2. Сведения о характерных точках границ объекта





| Обозначение характерных точек границ | Координаты, м | | Метод определения координат характерной точки | Средняя квадратическая погрешность положения характерной точки (Mt), м | Описание обозначения точки на местности (при наличии) |
|--|---------------|--------------|---|---|--|
| | X | Y | | | |
| 1 | 2 | 3 | 4 | 5 | 6 |
| 1 | 427 404,93 | 2 211 848,43 | Аналитический метод | 0,10 | — |
| 2 | 427 401,55 | 2 211 857,86 | | 0,10 | |
| 3 | 427 393,31 | 2 211 854,90 | | 0,10 | |
| 4 | 427 377,56 | 2 211 849,23 | | 0,10 | |
| 5 | 427 360,28 | 2 211 841,83 | | 0,10 | |
| 6 | 427 342,09 | 2 211 834,25 | | 0,10 | |
| 7 | 427 321,86 | 2 211 825,27 | | 0,10 | |
| 8 | 427 323,49 | 2 211 821,61 | | 0,10 | |
| 9 | 427 343,67 | 2 211 830,57 | | 0,10 | |
| 10 | 427 361,84 | 2 211 838,15 | | 0,10 | |
| 11 | 427 379,02 | 2 211 845,51 | | 0,10 | |
| 12 | 427 394,67 | 2 211 851,14 | | 0,10 | |
| 13 | 427 399,13 | 2 211 852,74 | | 0,10 | |
| 14 | 427 401,16 | 2 211 847,08 | | 0,10 | |
| 1 | 427 404,93 | 2 211 848,43 | | 0,10 | |
| 3. Сведения о характерных точках части (частей) границы объекта | | | | | |
| 1 | 2 | 3 | 4 | 5 | 6 |
| — | — | — | — | — | — |

Раздел 4
План границ объекта



Масштаб 1:1 000

Используемые условные знаки и обозначения:

-  1 - характерная точка границы зоны
-  - граница зоны
-  - граница земельного участка по сведениям ЕГРН
-  - граница кадастрового квартала по сведениям ЕГРН

Подпись _____



Дата « 9 » марта 20 23 г.

Место для оттиска печати (при наличии) лица, составившего описание местоположения границ объекта